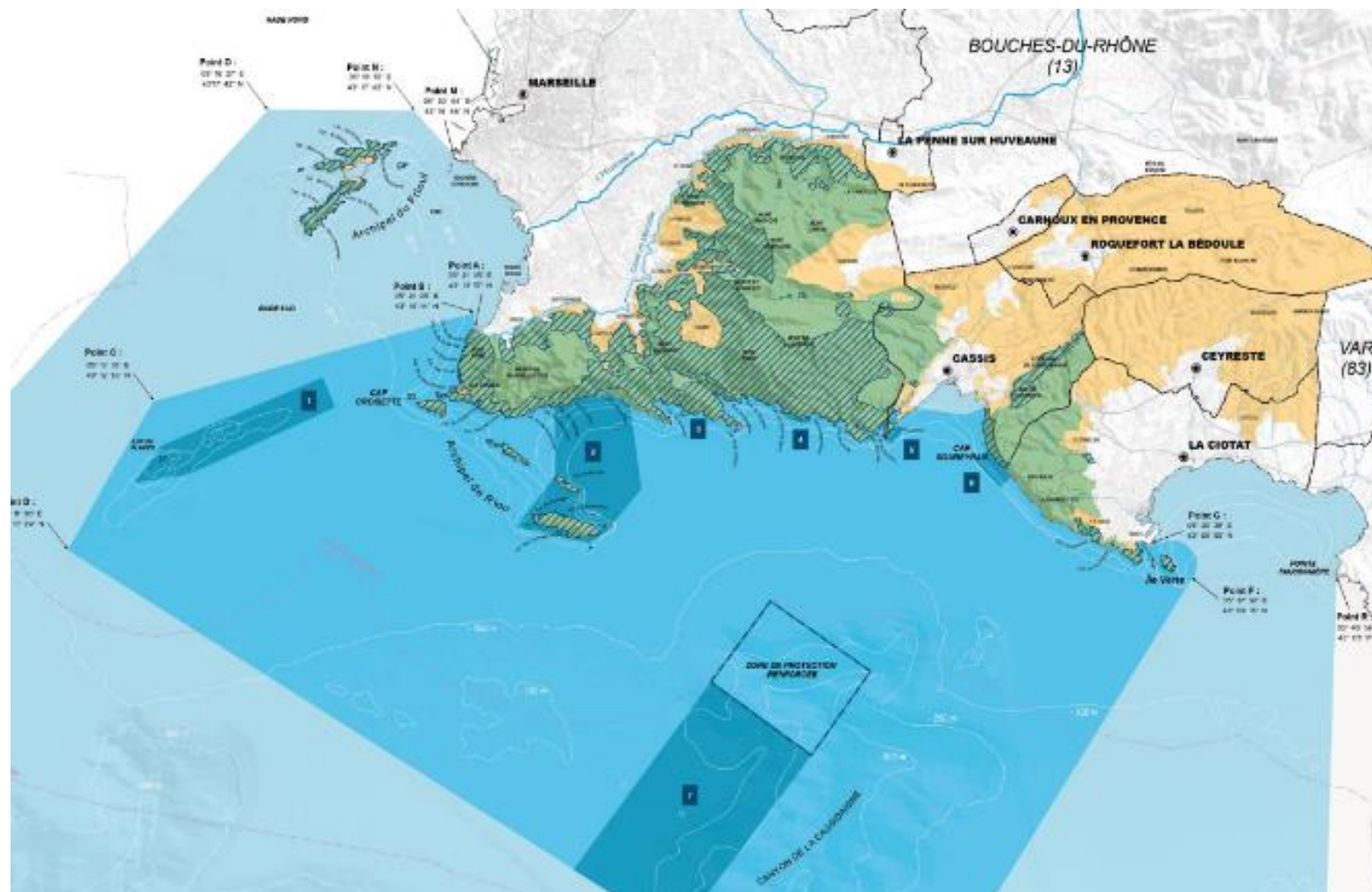


Parc national
des Calanques


Parc national des Calanques : gestion de la fréquentation à terre et en mer

Le Parc National des Calanques

- Naissance le 18 avril 2012
- Cœur terrestre : 8 500 ha,
3 communes : Marseille,
Cassis et La Ciotat
- Cœur marin : 43 500 ha
- Aire d'adhésion : 2 600 ha
- Aire maritime adj. : 97 800 ha
- Biodiversité : 140 espèces
terrestres animales et
végétales protégées + 60
espèces marines
patrimoniales



- **Une aire protégée enserrée dans la 2^{ème} métropole française (1,8 millions d'habitants)**
- **Une attractivité touristique majeure (3 millions de visite par an)**



- entre 60 et 80 % de **visiteurs locaux**
- Forte porosité Ville - Nature: **plus de 200 entrées**
- Une fréquentation **sans période creuse**
- **Multiplicité d'usages** (pas toujours en phase avec le caractère du Parc national)



Calanque d'En Vau, Marseille - © PocholoCalapre



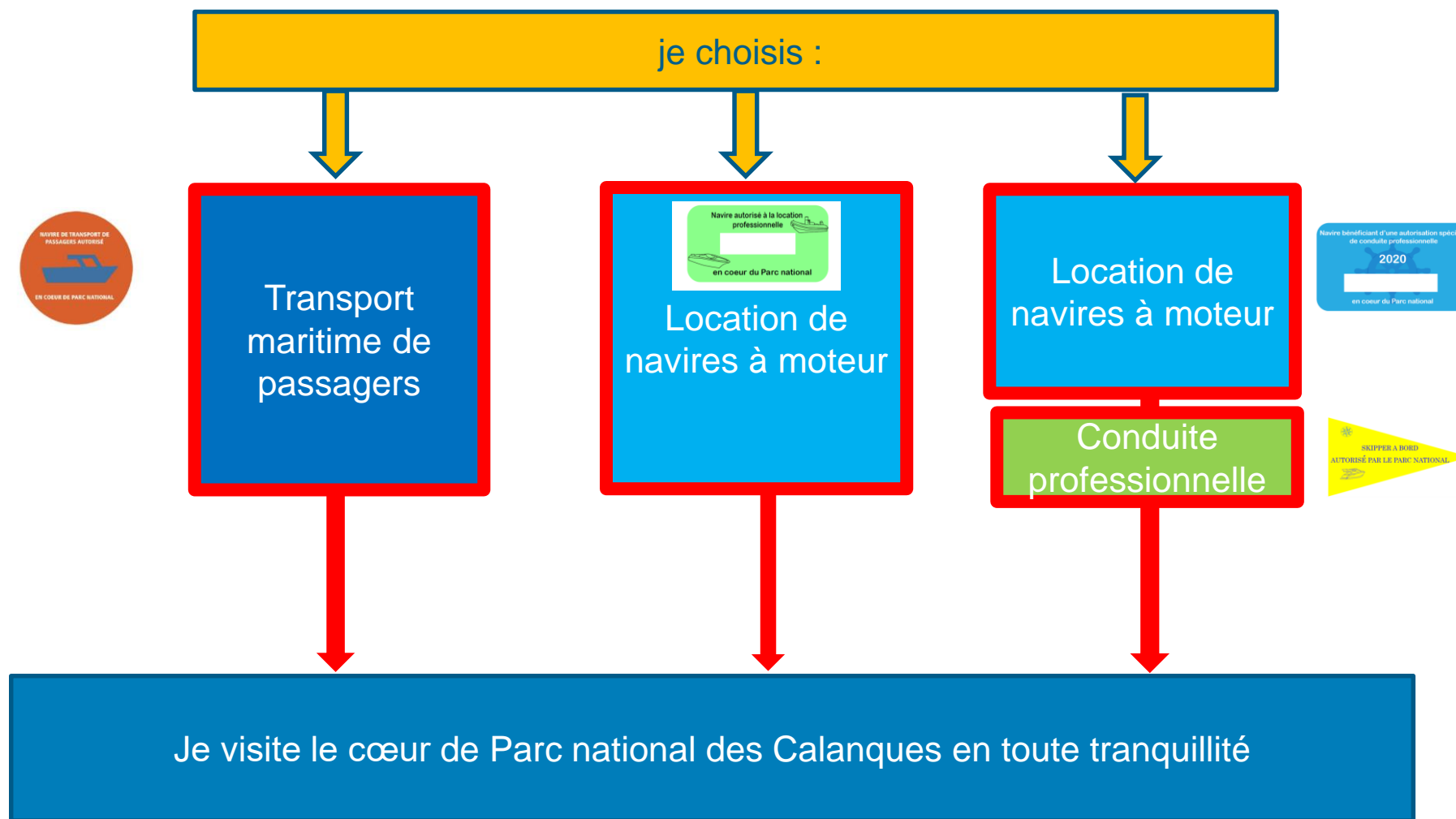
Un panel d'outils de gestion

- **Des outils traditionnels:**
 - > **Connaissance de la fréquentation**
 - > **Mise en place d'aménagements**
- **Des outils plus innovants:**
 - > **Recul de l'accès en véhicules motorisés**
 - > **L'encadrement des activités économiques en cœur de Parc**
 - > **Le « démarketing »**
 - > **Encadrement des activités émergentes**
- **Des outils expérimentaux: le contingentement**





L'encadrement des activités économiques en cœur de Parc



Mise en œuvre du schéma global d'organisation des mouillages des Calanques (2021-2024)

